

MAPA DO CELÓW PROJEKTOWYCH
skala 1:500

województwo: świętokrzyskie
powiat: kielecki
jednostka ewidencyjna: 260409_2 Mastów
obręb: 0008 MĄCHOCICE KAPITULNE
działka: wg. zakresu
nr sekcji: 7.143.18.05.1.1; zakres: D-7,8; E-7,8
7.143.18.05.1.2; zakres: D-1,2; E-1.5
7.143.18.05.1.3; zakres: A-7,8; B-8; C-7,8
7.143.18.05.1.4; zakres: A-1.5; B-1.4; C-1
GN-III.6640.4702.2014

nr ks. rob.:

Niniejszą mapę zaktualizował w zakresie oznaczonym kolorem czerwonym w miesiącu lipcu 2014 r. geodeta uprawniony Jarosław Borek, nr upr. 12831.

W zakresie opracowania brak nowych elementów uzbrojenia terenu uzgodnionych w ZUDP.

Granice nieruchomości w zadanym zakresie przyjęto według ewidencji gruntów i szkiców pierwszej fazy.

Układ współrzędnych "XY"

"2000"

Układ rzędnych H:

"Kronstadt 1986"

UWAGA: Nie badano stężebności gruntowych przedmiotowych działek

Kielce, dn. 08.08.2014 r.




Wykonał:

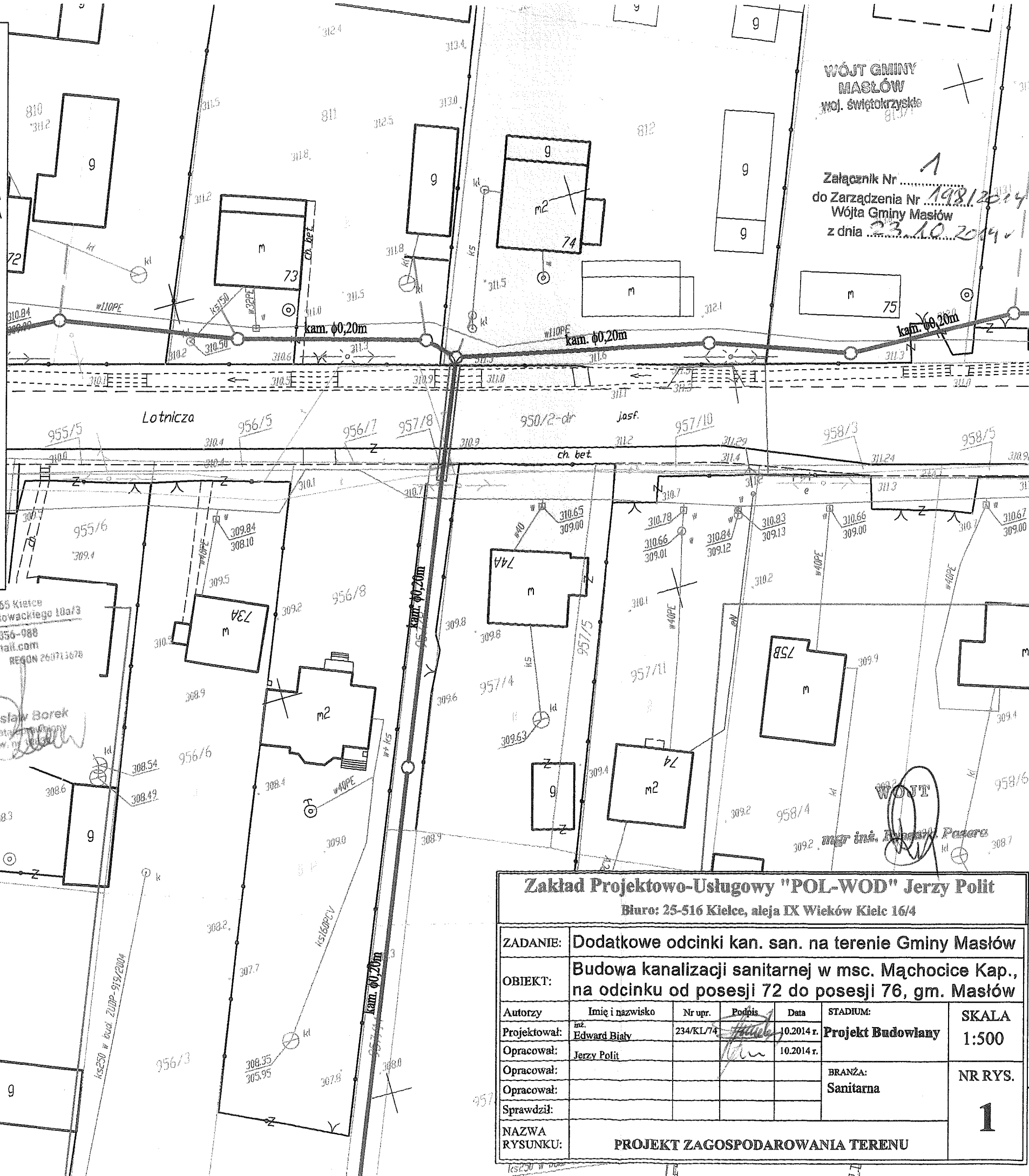
Galileo 25-365 Kielce
ul. Stowackiego 10a/3
tel. 606-626-126; 506-356-088
e. galileo.geodeta@gmail.com
REGON 260713678
NIP 657-291-12-37

Jarosław Borek
geodeta uprawniony
nr upr. 12831

09 WRZ 2014
Z up. Starosty
INSPEKTOR
Agata Szwajsko

LEGENDA

-  proj. kanał sanitarny
-  proj. rura ochronna
-  przewidywane przył. kan. san.



WÓJT GMINY
MASŁÓW
woj. świętokrzyskie

Załącznik Nr 1
do Zarządzenia Nr 198/2014
Wójta Gminy Masłów
z dnia 23.10.2014

Zakład Projektowo-Usługowy "POL-WOD" Jerzy Polit

Biurowo: 25-516 Kielce, aleja IX Wieków Kielc 16/4

| | | | | | | |
|----------------|---|-----------|--------------------|------------|-------------------|---------|
| ZADANIE: | Dodatkowe odcinki kan. san. na terenie Gminy Masłów | | | | | |
| OBIEKT: | Budowa kanalizacji sanitarnej w msc. Mąchocice Kap., na odcinku od posesji 72 do posesji 76, gm. Masłów | | | | | |
| Autorzy | Imię i nazwisko | Nr upr. | Podpis | Data | STADIUM: | SKALA |
| Projektował: | inż. Edward Biały | 234/KL/74 | <i>[Signature]</i> | 10.2014 r. | Projekt Budowlany | 1:500 |
| Opracował: | Jerzy Polit | | <i>[Signature]</i> | 10.2014 r. | BRANŻA: | NR RYS. |
| Opracował: | | | | | Sanitarna | 1 |
| Sprawdził: | | | | | | |
| NAZWA RYSUNKU: | PROJEKT ZAGOSPODAROWANIA TERENU | | | | | |