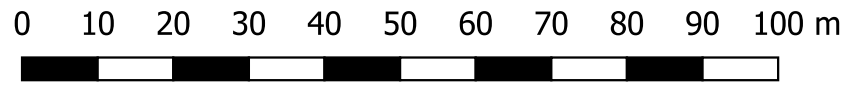


# ZMIANA NR 1 MIEJSCOWEGO PLANU ZAGOSPODAROWANIA PRZESTRZENNEGO SOŁECTWA BRZEZINKI NA TERENIE GMINY MASŁÓW - OBSZAR NR 1

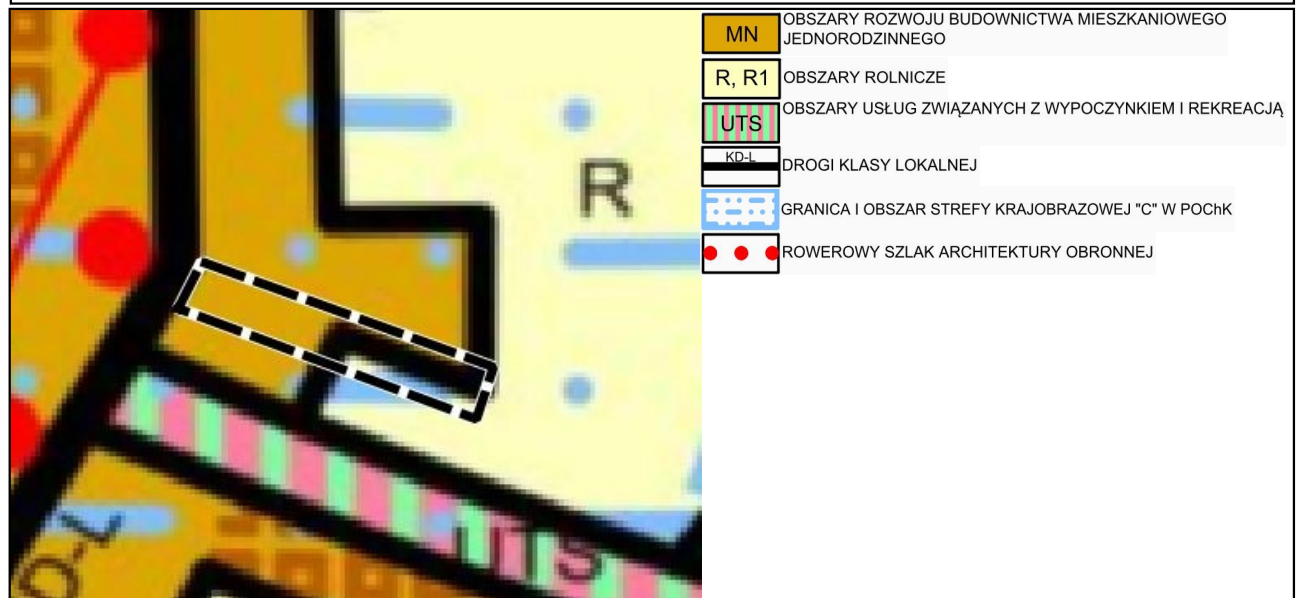
## PROJEKT

ZAŁĄCZNIK NR 1  
DO UCHWAŁY NR \_\_\_\_\_  
RADY GMINY MASŁÓW  
Z DNIA \_\_\_\_\_

skala 1:1000



### Wyrys ze studium uwarunkowań i kierunków zagospodarowania przestrzennego Gminy Masłów

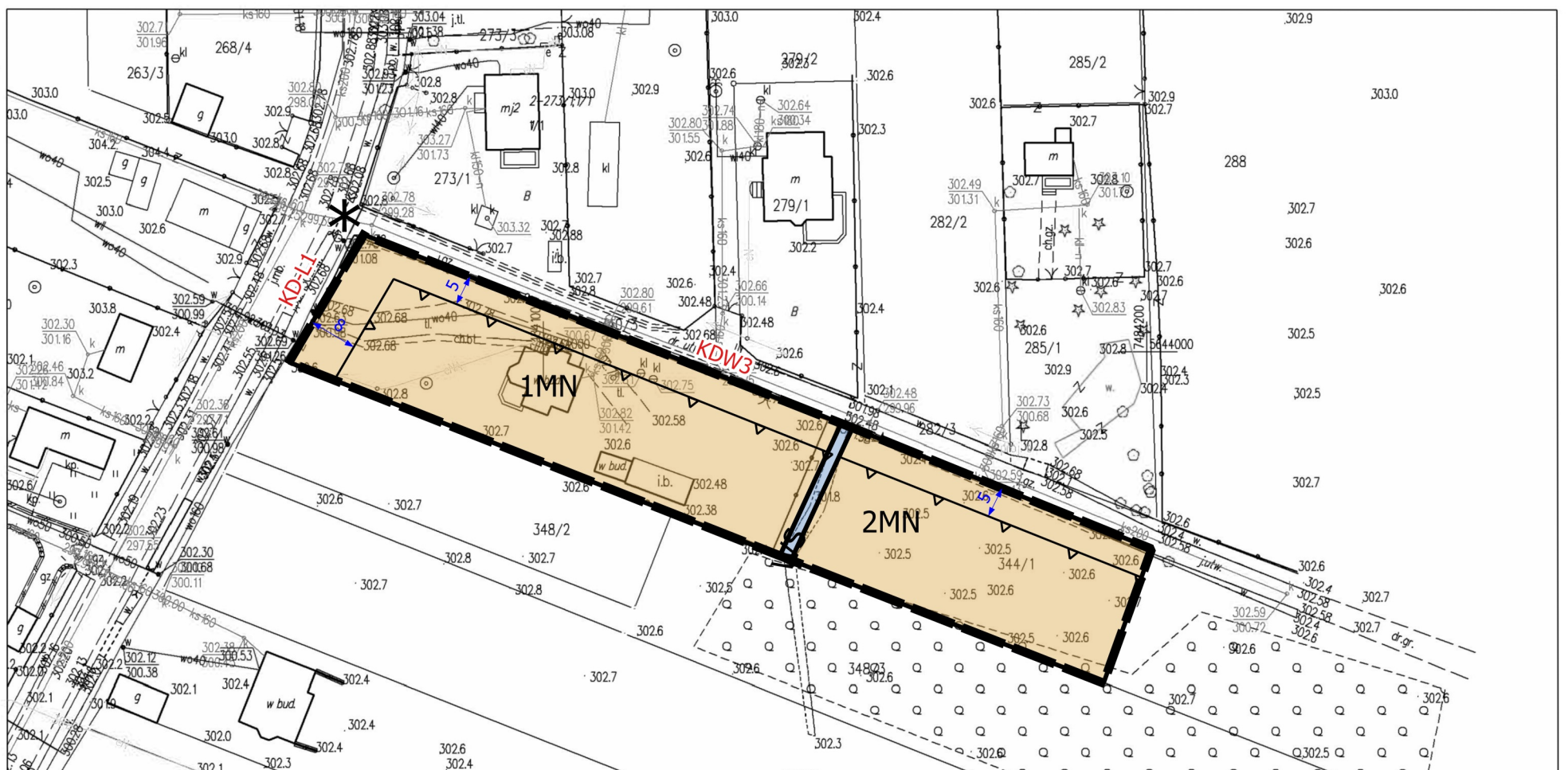


GRANICA OBSZARU OBJĘTEGO PLANEM

Skala 1:1000

Jednostka ewidencyjna: Masłów

Obręb: Brzezinki



### USTALENIA PLANU

- GRANICA OBSZARU OBJĘTEGO PLANEM
- LINIE ROZGRANICZAJĄCE TERENY O RÓŻNYM PRZEZNACZENIU LUB RÓŻNYCH ZASADACH ZAGOSPODAROWANIA
- MN TEREN ZABUDOWY MIESZKANIOWEJ JEDNORODZINNEJ
- WS TEREN WÓD POWIERZCHNIOWYCH ŚRÓDLĄDOWYCH
- NIEPRZEKRACZALNA LINIA ZABUDOWY

### OZNACZENIA INFORMACYJNE

- WYMIAROWANIA Z WARTOŚCIAMI W METRACH
- CAŁY OBSZAR OBJĘTY PLANEM ZNAJDUJE SIĘ W GRANICACH STREFY KRAJOBRAZOWEJ "C" PODKIELECKIEGO OBSZARU CHRONIONEGO KRAJOBRAZU
- DROGI PRZEBIEGAJĄCE POZA GRANICAMI PLANU