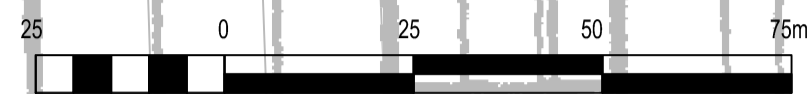


# Zmiana nr 1 miejscowego planu zagospodarowania przestrzennego sołectwa Dolina Marczakowa na terenie gminy Masłów

zmiana planu sporządzona na mapie pochodzącej z zasobów starostwa powiatowego w Kielcach licencja nr GN-III.6642.1348.2023\_2604\_P  
układ współrzędnych 2000 (strefa 7)

ZAŁĄCZNIK NR 1  
DO UCHWAŁY NR .....  
RADY GMINY MASŁÓW  
Z DNIA .....



SKALA 1:1000


WYRYS ZE STUDYUM UWARUNKOWAŃ I KIERUNKÓW ZAGOSPODAROWANIA PRZESTRZENNEGO GMINY MASŁÓW



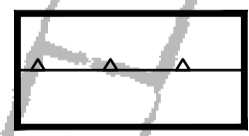
## OZNACZENIA:



GRANICA OBSZARU OBJĘTEGO ZMIANĄ PLANU MIEJSCOWEGO



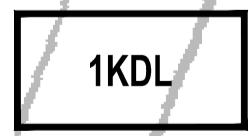
LINIE ROZGRANICZAJĄCE



NIEPRZEKRACZALNE LINIE ZABUDOWY



1MN, 2MN TERENY ZABUDOWY MIESZKANIOWEJ JEDNORODZINNEJ



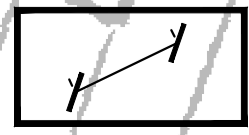
1KDL TEREN DROGI LOKALNEJ



1KR, 2KR, 3KR TERENY KOMUNIKACJI DROGOWEJ WEWNĘTRZNEJ



OBSZAR STREFY KRAJOBRAZOWEJ "C" PODKIELECKIEGO OBSZARU CHRONIONEGO KRAJOBRAZU - cały obszar zmiany planu



WYMIAROWANIA

- GRANICA OBSZARU OBJĘTEGO ZMIANĄ PLANU MIEJSCOWEGO
- MN OBSZARY ROZWOJU BUDOWNICTWA MIESZKANIOWEGO JEDNORODZINNEGO
- R, R1 OBSZARY ROLNICZE
- KD-L DROGI KLASY LOKALNEJ
- KD-D DROGI KLASY DOJAZDOWEJ
- GRANICA I OBSZAR STREFY KRAJOBRAZOWEJ "C" W POCHK