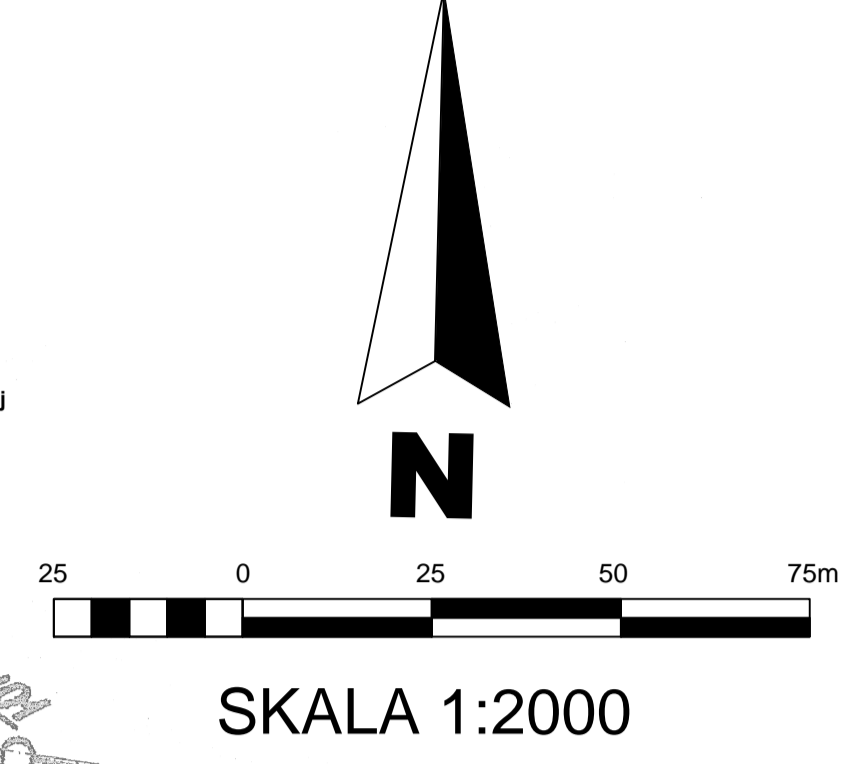


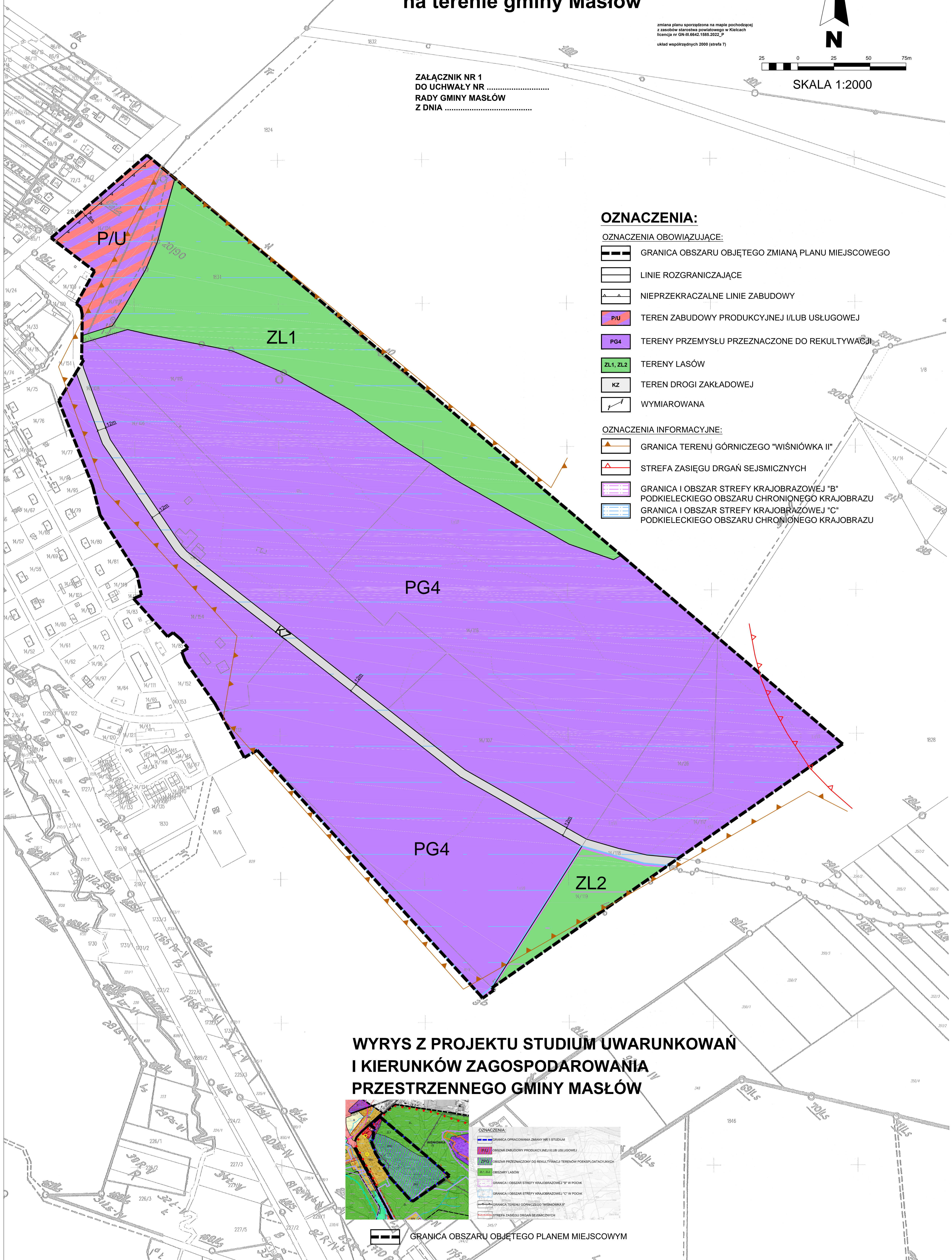
Nazwa miejscowości: **Masłów**
 Nazwa ewidencyjnej: **Dębrzyna**
 Data: **03.07.2017**
 Skala: **1:1000**
 Główny projektant: **Grzegorz Masłowski**
 Liczba: **664/2110/2017**

Zmiana nr 1 miejscowego planu zagospodarowania przestrzennego sołectwa Wiśniówka na terenie gminy Masłów

zmiana planu sporządzona na mapie pochodzącej z zasobów starostwa powiatowego w Kielcach
 licencja nr GN-III.6642.1995.2022_P
 układ współrzędnych 2000 (strefa 7)



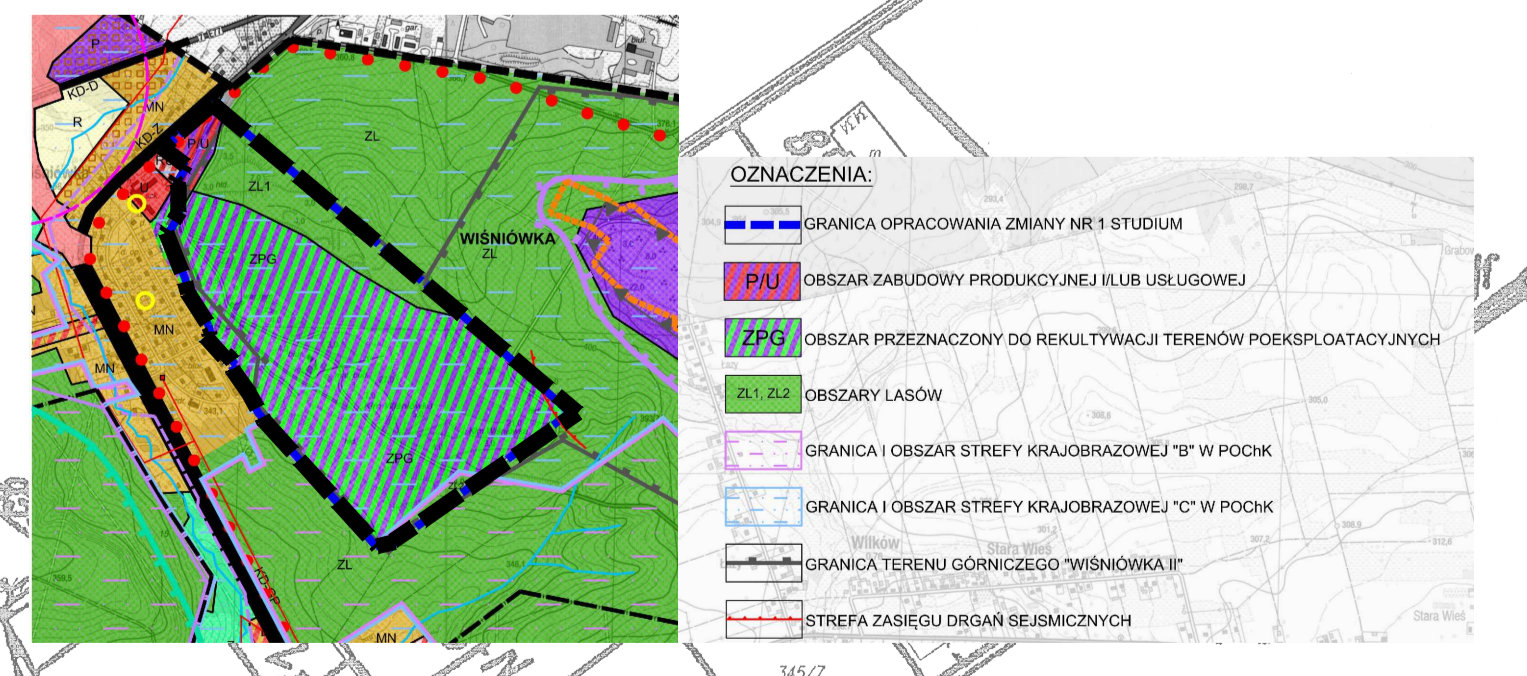
ZAŁĄCZNIK NR 1
 DO UCHWAŁY NR
 RADY GMINY MASŁÓW
 Z DNIA



OZNACZENIA:

- OZNACZENIA OBOWIAZUJĄCE:**
- GRANICA OBSZARU OBJĘTEGO ZMIANĄ PLANU MIEJSCOWEGO
 - LINIE ROZGRANICZAJĄCE
 - NIEPRZEKRACZALNE LINIE ZABUDOWY
 - TEREN ZABUDOWY PRODUKCYJNEJ I/LUB USŁUGOWEJ
 - TERENY PRZEMYSŁU PRZEZNACZONE DO REKULTYWACJI
 - TERENY LASÓW
 - TEREN DROGI ZAKŁADOWEJ
 - WYMIAROWANA
- OZNACZENIA INFORMACYJNE:**
- GRANICA TERENU GÓRNICZEGO "WIŚNIÓWKA II"
 - STREFA ZASIĘGU DRGAŃ SEJSMICZNYCH
 - GRANICA I OBSZAR STREFY KRAJOBRAZOWEJ "B" PODKIELECKIEGO OBSZARU CHRONIŁONEGO KRAJOBRAZU
 - GRANICA I OBSZAR STREFY KRAJOBRAZOWEJ "C" PODKIELECKIEGO OBSZARU CHRONIŁONEGO KRAJOBRAZU

WYRYS Z PROJEKTU STUDIUM UWARUNKOWAŃ I KIERUNKÓW ZAGOSPODAROWANIA PRZESTRZENNEGO GMINY MASŁÓW



GRANICA OBSZARU OBJĘTEGO PLANEM MIEJSCOWYM