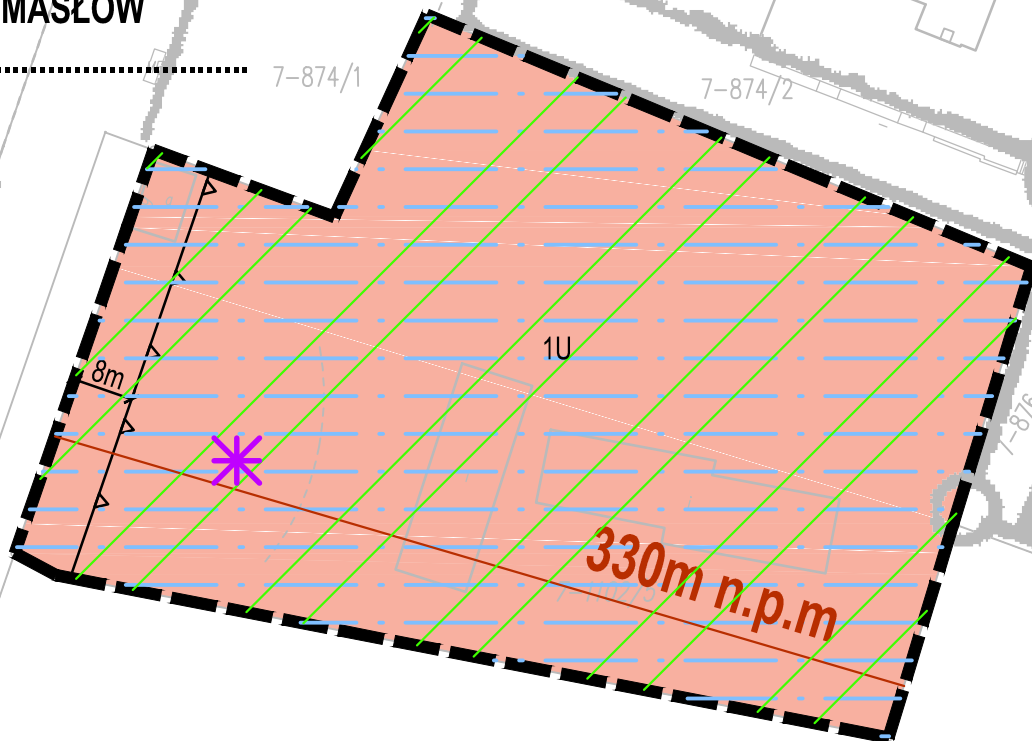


Zmiana nr 3 miejscowego planu zagospodarowania przestrzennego sołectwa Masłów Pierwszy na terenie gminy Masłów

układ współrzędnych 2000 (strefa 7)

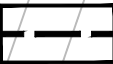

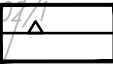
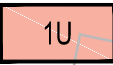
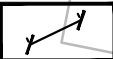
skala 1:1000 7-689/6

ZALĄCZNIK NR 1
DO UCHWAŁY NR
RADY GMINY MASŁÓW
Z DNIA

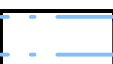





OZNACZENIA:

OZNACZENIA STANOWIĄCE OBOWIĄZUJĄCE USTALENIA ZMIANY PLANU:



-  GRANICA OBSZARU OBJĘTEGO ZMIANĄ PLANU MIEJSCOWEGO
-  LINIE ROZGRANICZAJĄCE
-  NIEPRZEKRACZALNA LINIA ZABUDOWY
-  1U TEREN USŁUG
-  WYMIAROWANIE

OZNACZENIA INFORMACYJNE:

-  OBSZAR STREFY KRAJOBRAZOWEJ "C" W PODKIELECKIM OBSZARZE CHRONIONEGO KRAJOBRAZU
-  330m n.p.m. POWIERZCHNIA OGRANICZAJĄCA PRZESZKODY DLA LOTNISKA MASŁÓW K/KIELC
-  OBSZAR AGLOMERACJI KIELCE
-  POMNIK PAPIEŻA JANA PAWŁA II

WYRYS Z PROJEKTU ZMIANY STUDIUM UWARUNKOWAŃ I KIERUNKÓW ZAGOSPODAROWANIA PRZESTRZENNEGO GMINY MASŁÓW



-  GRANICA OBSZARU OBJĘTEGO ZMIANĄ PLANU MIEJSCOWEGO
-  U OBSZARY USŁUG