

Zmiana nr 3 miejscowego planu zagospodarowania przestrzennego sołectwa Wola Kopcowa na terenie gminy Masłów

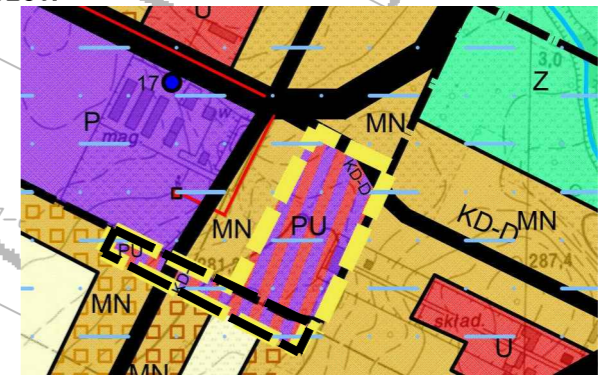
ZAŁĄCZNIK NR 1
DO UCHWAŁY NR
RADY GMINY MASŁÓW
Z DNIA

zmiana planu sporządzona na mapie pochodzącej z zasobów starostwa powiatowego w Kielcach
licencja nr GN-III.6642.1348.2023_2604_P
układ współrzędnych 2000 (strefa 7)



SKALA 1:1000

WYRYS Z PROJEKTU ZMIANY STUDIUM UWARUNKOWAŃ I KIERUNKÓW ZAGOSPODAROWANIA PRZESTRZENNEGO GMINY MASŁÓW



GRANICA OBSZARU OBJĘTEGO ZMIANĄ PLANU MIEJSCOWEGO

- OBSZAR ZABUDOWY PRODUKCyjNO USŁUGOWEJ
- OBSZAR STREFY KRAJOBRAZOWEJ "C" W PODKIELECKIM OBSZARZE CHRONIONEGO KRAJOBRAZU
- DROGA KLASY LOKALNEJ
- DROGA KLASY DOJAZDOWEJ

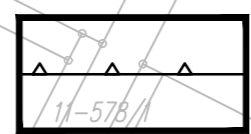
OZNACZENIA:



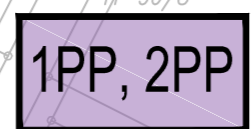
GRANICA OBSZARU OBJĘTEGO ZMIANĄ PLANU MIEJSCOWEGO



LINIE ROZGRANICZAJĄCE



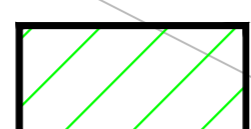
NIEPRZEKRACZALNE LINIE ZABUDOWY



1PP, 2PP TERENY PRODUKCJI PRZEMYSŁOWEJ



KDL TEREN DROGI LOKALNEJ



STREFA KRAJOBRAZOWA "C" W PODKIELECKIM OBSZARZE CHRONIONEGO KRAJOBRAZU



WYMIAROWANIA