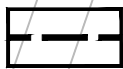
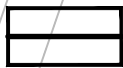


**OZNACZENIA:**

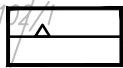
**OZNACZENIA STANOWIĄCE OBOWIĄZUJĄCE USTALENIA ZMIANY PLANU:**



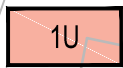
GRANICA OBSZARU OBJĘTEGO ZMIANĄ PLANU MIEJSCOWEGO



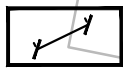
LINIE ROZGRANICZAJĄCE



NIEPRZEKRACZALNA LINIA ZABUDOWY

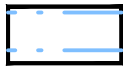


TEREN USŁUG

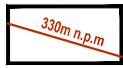


WYMIAROWANIE

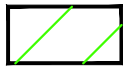
**OZNACZENIA INFORMACYJNE:**



OBSZAR STREFY KRAJOBRAZOWEJ "C" W PODKIELECKIM  
OBSZARZE CHRONIONEGO KRAJOBRAZU



POWIERZCHNIA OGRANICZAJĄCA PRZESZKODY DLA LOTNISKA MASŁÓW k/KIELCE



OBSZAR AGLOMERACJI KIELCE



POMNIK PAPIEŻA JANA PAWŁA II