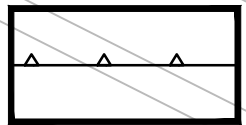


GRANICA OBSZARU OBJĘTEGO ZMIANĄ PLANU MIEJSCOWEGO



LINIE ROZGRANICZAJĄCE



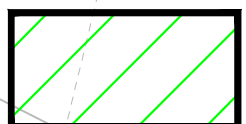
NIEPRZEKACZALNE LINIE ZABUDOWY



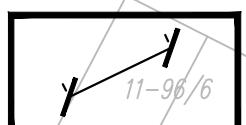
TEREN PRODUKCJI PRZEMYSŁOWEJ



TEREN DROGI DOJAZDOWEJ



STREFA KRAJOBRAZOWA "C" W PODKIELECKIM OBSZARZE CHRONIONEGO KRAJOBRAZU



WYMIAROWANIA